

ПРОТОКОЛ № 50
заседания Комиссии по определению границ рыболовных участков
на территории Чукотского автономного округа

17 января 2023 года

г. Анадырь

Председательствовал
Первый заместитель начальника Департамента сельского хозяйства и
продовольствия Чукотского автономного округа,
председатель Комиссии А.В. Кудрявцев

Присутствовали:

Члены Комиссии:

- | | |
|----------------------------------|---|
| Альшевская
Юлия Александровна | - Председатель региональной Ассоциации (Союза) общин коренных малочисленных народов Чукотки; |
| Батурина
Мария Александровна | - Начальник отдела рыболовства Комитета по рыболовству Департамента сельского хозяйства и продовольствия Чукотского автономного округа |
| Беланова
Татьяна Геннадьевна | - Президент общественной организации «Ассоциация рыбохозяйственных предприятий Анадыря и Анадырского района»; |
| Долганская
Валентина Юрьевна | - Исполняющая обязанности начальника Управления по делам коренных малочисленных народов Чукотки Аппарата Губернатора и Правительства Чукотского автономного округа; |
| Ештыганов
Егор Валентинович | - Техник 1 категории участка гидрографической службы г. Анадырь войсковой части 13194/2; |
| Миндалев
Виталий Юрьевич | - Президент Некоммерческой организации «Ассоциация рыбопромышленников и переработчиков Чукотского автономного округа»; |
| Пиняева
Алёна Николаевна | - Заместитель начальника Департамента, председатель Комитета по рыболовству Департамента сельского хозяйства и продовольствия Чукотского автономного округа; |
| Урман Станислав
Игоревич | - Начальник отдела по рыболовству и сохранению водных биологических ресурсов по Чукотскому автономному округу Северо-Восточного филиала Федерального государственного бюджетного учреждения «Главрыбвод»; |
| Юманов
Василий Владимирович | - Представитель Службы в г. Анадыре Пограничного управления Федеральной службы безопасности России по восточному арктическому району. |

Количество присутствующих на заседании членов Комиссии:	10
Количество отсутствующих на заседании членов Комиссии:	9
Количество членов Комиссии, принимающих дистанционное участие в голосовании:	1 (Тевлявье А.В.)
Кворум:	имеется

ХОД ЗАСЕДАНИЯ:

1. О поступивших предложениях по определению границ рыболовных участков (далее – рлу, если не оговорено иное) для осуществления любительского рыболовства на территории Чукотского автономного округа.

(Первый заместитель начальника Департамента сельского хозяйства и продовольствия Чукотского автономного округа, председатель Комиссии КУДРЯВЦЕВ А.В.)

ПИНЯЕВА А.Н.:

Сегодня мы рассматриваем предложение по формированию рлу для любительского рыболовства, расположенном в Анадырском муниципальном районе, предложение по формированию которого поступило в 2022 году в адрес Департамента сельского хозяйства и продовольствия Чукотского автономного округа (далее – Департамент).

В целях рассмотрения границ рлу Департаментом были направлены запросы о наличии (отсутствии) ограничений в формировании рассматриваемого рлу, в том числе ограничений установленных п. 9 Правил определения границ рыболовных участков, утверждённых постановлением Правительства Российской Федерации от 14.06.2018 № 681 (далее - Постановление № 681).

Предлагаю перейти к рассмотрению границ рлу.

1.1. Рлу для осуществления любительского рыболовства, расположенный в реке Канчалан в Анадырском муниципальном районе.

Границы рлу, определённые в соответствии с п. 7 Постановления № 681 в географических координатах (система координат WGS-84):

т.1 65°09'48,85" с.ш. 176°44'36,30" в.д.;

т.2 65°09'48,23" с.ш. 176°44'24,88" в.д.;

т.3 65°09'46,95" с.ш. 176°44'25,29" в.д.;

т.4 65°09'47,57" с.ш. 176°44'36,71" в.д.

Акватория водоёма, ограниченная последовательно соединенной линией:

1. От т.1 до т.2 по береговой линии.
2. От т.2 до т.3 по прямой линии.
3. От т.3 до т.4 по прямой линии.
4. От т.4 до т.1 по прямой линии.

Границы участка установлены в пределах акватории водоёма, за исключением участков суши.

Длина по береговой линии - 150 м. Ширина - 40 м. Площадь - 0,6 га.

ПИНЯЕВА А.Н.:

Предложение по формированию рлу поступило в адрес Департамента от Администрации Анадырского муниципального района письмом № 01-09/3860/11 от 21.11.2022 и было уточнено письмом № 01-09/4042/11 от 01.12.2022.

Тихоокеанский филиал ФГБНУ «ВНИРО» («ТИНРО») письмом от 26.12.2022 № 01-10/5495 направил научное заключение **о целесообразности** формирования рлу.

Департамент природных ресурсов и экологии Чукотского автономного округа письмом от 14.12.2022 № 01-04/4588 сообщил **об отсутствии наложения** границ рлу на границы особо охраняемой природной территории (далее – ООПТ) регионального значения.

Северо-Восточное межрегиональное управление Федеральной службы по надзору в сфере природопользования письмом от 14.12.2022 № 09-01-00/3486 сообщило **об отсутствии** наложений границ рлу на границы ООПТ.

Генеральный штаб Вооруженных сил Российской Федерации Минобороны России письмом от 17.12.2022 № 312/1/13892 сообщил **об отсутствии** ограничений на определение границ рлу.

ФГБУ «Администрация морских портов Приморского края и Восточной Арктики» письмом от 08.12.2022 № 1-7/5506 сообщила **о нахождении границ рлу за границами** морского порта Анадырь, вне установленных путей движения судов и мест якорных стоянок судов, что не оказывает влияние на безопасность мореплавания.

Администрация Анадырского муниципального района письмом от 19.12.2022 № 01-09/4261/09 сообщила **о расположении рлу в границах** Анадырского муниципального района и отсутствии пересечения границ муниципального образования.

Управление федеральной службы государственной регистрации, кадастра и картографии по Магаданской области и Чукотскому автономному округу
ПРОТОКОЛ № 50 ЗАСЕДАНИЯ КОМИССИИ ПО ОПРЕДЕЛЕНИЮ ГРАНИЦ РЫБОЛОВНЫХ УЧАСТКОВ НА ТЕРРИТОРИИ ЧУКОТСКОГО АВТОНОМНОГО ОКРУГА ОТ 17.01.2023 г.

(Управление Росреестра по Магаданской области и Чукотскому автономному округу) письмом от 08.12.2022 № 08-07177/2022 сообщило **о нахождении** границ рлу в муниципальном образовании, указанном в представленных выкопировках с карт (Анадырский муниципальный район). Так же Управление Росреестра по Магаданской области и Чукотскому автономному округу сообщило об отсутствии сведений о границах муниципальных образований Чукотского автономного округа в Едином государственном реестре недвижимости, ввиду чего установить факт наличия либо отсутствия нахождения границ рлу на территории двух и более муниципальных образований невозможно.

Региональная общественная организация «Ассоциация коренных малочисленных народов Чукотки» (далее – РОО «АКМНЧ») письмом от 21.12.2022 № 161 сообщила **о согласовании** границ рлу в реке Канчалан в Анадырском муниципальном районе.

РЕШИЛИ:

1.1.1. Рекомендовать Департаменту определить границы рлу для любительского рыболовства в реке Канчалан в Анадырском муниципальном районе.

1.1.2. Присвоить номер рлу 87-2р/л-23.

Голосование: «ЗА» – 11, «ПРОТИВ» - 0, «ВОЗДЕРЖАЛИСЬ» - 0.

Решение «ПРИНЯТО»

2. О приведении границ рлу, обремененных договорами пользования, в соответствие с действующим законодательством Российской Федерации и включения информации о границах рлу в Перечень рыболовных участков Чукотского автономного округа.

ПИНЯЕВА А.Н.:

На сегодняшний день действуют 72 рлу, сформированных до 2019 года, обремененные договорами пользования и не включенные в перечень рлу Чукотского автономного округа.

Учитывая необходимость приведения границ рлу, сформированных до 2019 года и обремененных договорами пользования, в соответствие с Правилами определения границ рыболовных участков, утвержденных Постановлением № 681 и требования пункта 5 Порядка заключения договоров

пользования рлу в соответствии со статьями 61, 63 - 65 Федерального закона от 20.12.2004 № 166-ФЗ «О рыболовстве и сохранении водных биологических ресурсов», утвержденного приказом Минсельхоза России от 25.07.2019 № 442, который гласит о недопустимости изменения (уточнения) границ рлу при заключении договоров пользования, обремененных договорами пользования, с двоичным описанием границ рлу: согласно действующему договору пользования рлу и в соответствии с нормами Постановления № 681.

2.1. Рлу для осуществления промышленного рыболовства № 177, расположенный в заливе Онемен в Анадырском муниципальном районе.

В соответствии с договором о предоставлении в пользование рыбопромыслового участка № 030/2009 от 05.06.2009 и договором пользования рлу № 35/2019 от 18.10.2019 установлены следующие границы рлу № 177:

Береговая полоса залива Онемен (Анадырский лиман): от южной оконечности мыса Длинный в северо-восточном направлении - 150 м.

Границы рлу, приведенные в соответствие с п. 7 постановления Правительства № 681 (система координат WGS-84):

т.1 64°45'07,84" с.ш. 177°04'12,80" в.д.;

т.2 64°45'09,67" с.ш. 177°04'23,16" в.д.;

т.3 64°45'10,28" с.ш. 177°04'22,68" в.д.;

т.4 64°45'09,52" с.ш. 177°04'20,26" в.д.;

т.5 64°45'08,45" с.ш. 177°04'12,27" в.д.

Акватория водоёма, ограниченная линиями при последовательном соединении базовых точек:

1. От точки 1 до точки 2 по береговой линии.

2. От точки 2 до точки 3 по прямой линии.

3. От точки 3 до точки 4 по прямой линии.

4. От точки 4 до точки 5 по прямой линии.

5. От точки 5 до точки 1 по прямой линии.

Границы участка установлены в пределах акватории водоема, за исключением участков суши.

Длина - 150 м. Ширина - 20 м. Площадь - 0,3 га.

ПИНЯЕВА А.Н.:

Тихоокеанский филиал ФГБНУ «ВНИРО» («ТИНРО») письмом от 15.11.2022 № 01-10/4875 направил научное заключение о целесообразности формирования рлу в прежних границах.

Департамент природных ресурсов и экологии Чукотского автономного округа письмом от 17.11.2022 № 01-04/4120 сообщил **об отсутствии наложения** границ рлу на границы ООПТ регионального значения.

Дальневосточное межрегиональное управление Федеральной службы по надзору в сфере природопользования письмом от 14.11.2022 № 19-11/17714 сообщило **об отсутствии** полного или частичного наложения границ рлу на границы ООПТ, нахождение границ рлу в границах ООПТ либо пересечение границами рлу границ ООПТ.

Генеральный штаб Вооруженных сил Российской Федерации Минобороны России письмом от 17.12.2022 № 312/1/13892 сообщил **об отсутствии** ограничений на определение границ рлу.

ФГБУ «Администрация морских портов Приморского края и Восточной Арктики» письмом от 11.11.2022 № 1-7/5068 сообщила о нахождении границ рлу **за границами** морского порта Анадырь, вне установленных путей движения судов и мест якорных стоянок судов и не оказывает влияния на безопасность мореплавания.

Администрация Анадырского муниципального района письмом от 15.11.2022 № 01-09/3810 сообщила **о расположении рлу в границах** Анадырского муниципального района.

Управление федеральной службы государственной регистрации, кадастра и картографии по Магаданской области и Чукотскому автономному округу (Управление Росреестра по Магаданской области и Чукотскому автономному округу) письмом от 11.11.2022 № 08-006675 сообщило **о нахождении** границ рлу в муниципальном образовании, указанном в представленных выкопировках с карт (Анадырский муниципальный район). Так же Управление Росреестра по Магаданской области и Чукотскому автономному округу сообщило об отсутствии сведений о границах муниципальных образований Чукотского автономного округа в Едином государственном реестре недвижимости, ввиду чего установить факт наличия либо отсутствия нахождения границ рлу на территории двух и более муниципальных образований невозможно.

РОО «АКМНЧ» письмом от 17.11.2022 № 122 сообщила **о согласовании** границ рлу в заливе Онемен в Анадырском муниципальном районе.

РЕШИЛИ: Рекомендовать Департаменту направить в Северо-Восточное территориальное управление Росрыболовства список рыболовных участков на территории Чукотского автономного округа с включением в него информации о рлу № 177, расположенном в заливе Онемен, согласно приложению к настоящему протоколу для рассмотрения и подготовки заключения о

соответствии законодательству Российской Федерации, в соответствии с приказом Росрыболовства от 10.11.2022 № 643.

Голосование: «ЗА» – 11, «ПРОТИВ» - 0, «ВОЗДЕРЖАЛИСЬ» - 0.
Решение «ПРИНЯТО»

2.2. Рлу для осуществления промышленного рыболовства № 182, расположенный в Канчаланском лимане в Анадырском муниципальном районе.

В соответствии с договором о предоставлении в пользование рыбопромыслового участка № 054/2009 от 05.06.2009 и договором пользования рлу № 22/2019 от 18.10.2019 установлены следующие границы рлу № 182:

От крайней северной точки мыса Калашникова (слияние Канчаланского залива и Канчаланского лимана) в юго-западном направлении - 600 м.

Границы рлу, приведенные в соответствие с п. 7 постановления Правительства № 681 (система координат WGS-84):

- т.1 64°54'41,94" с.ш. 177°16'35,28" в.д.;
- т.2 64°54'31,77" с.ш. 177°16'00,71" в.д.;
- т.3 64°54'34,93" с.ш. 177°15'59,12" в.д.;
- т.4 64°54'34,51" с.ш. 177°16'02,45" в.д.;
- т.5 64°54'34,79" с.ш. 177°16'08,22" в.д.;
- т.6 64°54'35,61" с.ш. 177°16'11,81" в.д.;
- т.7 64°54'41,83" с.ш. 177°16'24,71" в.д.;
- т.8 64°54'43,57" с.ш. 177°16'26,69" в.д.;
- т.9 64°54'44,90" с.ш. 177°16'31,55" в.д.;
- т.10 64°54'45,17" с.ш. 177°16'35,32" в.д.

Акватория водоёма, ограниченная линиями при последовательном соединении базовых точек:

1. От точки 1 до точки 2 по береговой линии.
2. От точки 2 до точки 3 по прямой линии.
3. От точки 3 до точки 4 по прямой линии.
4. От точки 4 до точки 5 по прямой линии.
5. От точки 5 до точки 6 по прямой линии.
6. От точки 6 до точки 7 по прямой линии.
7. От точки 7 до точки 8 по прямой линии.
8. От точки 8 до точки 9 по прямой линии.
9. От точки 9 до точки 10 по прямой линии.
10. От точки 10 до точки 1 по прямой линии.

Границы участка установлены в пределах акватории водоема, за исключением участков суши.

Длина - 600 м. Ширина - 100 м. Площадь - 6 га.

ПИНЯЕВА А.Н.:

Тихоокеанский филиал ФГБНУ «ВНИРО» («ТИНРО») письмом от 15.11.2022 № 01-10/4875 направил научное заключение **о целесообразности** формирования рлу в прежних границах.

Департамент природных ресурсов и экологии Чукотского автономного округа письмом от 17.11.2022 № 01-04/4120 сообщил **об отсутствии наложения** границ рлу на границы ООПТ регионального значения.

Дальневосточное межрегиональное управление Федеральной службы по надзору в сфере природопользования письмом от 14.11.2022 № 19-11/17714 сообщило **об отсутствии** полного или частичного наложения границ рлу на границы ООПТ, нахождение границ рлу в границах ООПТ либо пересечение границами рлу границ ООПТ.

Генеральный штаб Вооруженных сил Российской Федерации Минобороны России письмом от 17.12.2022 № 312/1/13892 сообщил **об отсутствии** ограничений на определение границ рлу.

ФГБУ «Администрация морских портов Приморского края и Восточной Арктики» письмом от 11.11.2022 № 1-7/5068 сообщила о нахождении границ рлу **за границами** морского порта Анадырь, вне установленных путей движения судов и мест якорных стоянок судов и не оказывает влияния на безопасность мореплавания.

Администрация Анадырского муниципального района письмом от 15.11.2022 № 01-09/3810 сообщила **о расположении рлу в границах** Анадырского муниципального района.

Управление федеральной службы государственной регистрации, кадастра и картографии по Магаданской области и Чукотскому автономному округу (Управление Росреестра по Магаданской области и Чукотскому автономному округу) письмом от 11.11.2022 № 08-006675 сообщило **о нахождении** границ рлу в муниципальном образовании, указанном в представленных выкопировках с карт (Анадырский муниципальный район). Так же Управление Росреестра по Магаданской области и Чукотскому автономному округу сообщило об отсутствии сведений о границах муниципальных образований Чукотского автономного округа в Едином государственном реестре недвижимости, ввиду чего установить факт наличия либо отсутствия нахождения границ рлу на территории двух и более муниципальных образований невозможно.


РОО «АКМНЧ» письмом от 17.11.2022 № 122 сообщила о не согласовании границ рлу в Канчаланском лимане в Анадырском муниципальном районе.

РЕШИЛИ: Рекомендовать Департаменту направить в Северо-Восточное территориальное управление Росрыболовства список рыболовных участков на территории Чукотского автономного округа с включением в него информации о рлу № 182, расположенном в Канчаланском лимане, согласно приложению к настоящему протоколу для рассмотрения и подготовки заключения о соответствии законодательству Российской Федерации, в соответствии с приказом Росрыболовства от 10.11.2022 № 643.

Голосование: «ЗА» – 10, «ПРОТИВ» - 1, «ВОЗДЕРЖАЛИСЬ» - 0.

Решение «ПРИНЯТО»

Председатель Комиссии



А.В. Кудрявцев

Перечень рыболовных участков
на территории Чукотского автономного округа




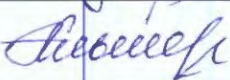





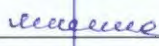

система координат WGS-84

№ п/п	№ участка	Наименование водного объекта	Границы участка	Размеры участка	Вид рыболовства	Границы рыболовных участков, согласно договорам, заключенным в соответствии со ст. 61, 63, 64, 65 Федерального закона от 20.12.2004 № 166-ФЗ «О рыболовстве и сохранении водных биологических ресурсов»	
						Размеры участка	Границы участка (система координат WGS-84)
Анадырский муниципальный район							
речные рыболовные участки							
1	177	залив Онемен	<p>т.1 64°45'07,84" с.ш. 177°04'12,80" в.д.; т.2 64°45'09,67" с.ш. 177°04'23,16" в.д.; т.3 64°45'10,28" с.ш. 177°04'22,68" в.д.; т.4 64°45'09,52" с.ш. 177°04'20,26" в.д.; т.5 64°45'08,45" с.ш. 177°04'12,27" в.д.</p> <p>Акватория водоёма, ограниченная линиями при последовательном соединении базовых точек: 1. От точки 1 до точки 2 по береговой линии. 2. От точки 2 до точки 3 по прямой линии. 3. От точки 3 до точки 4 по прямой линии. 4. От точки 4 до точки 5 по прямой линии. 5. От точки 5 до точки 1 по прямой линии.</p> <p>Границы участка установлены в пределах акватории водоема, за исключением участков суши.</p>	<p>Длина - 150 м. Ширина - 20 м. Площадь - 0,3 га.</p>	<p>промышленное рыболовство</p>	<p>Длина - 150 м. Ширина - 20 м. Площадь - 0,3 га.</p>	<p>Береговая полоса залива Онемен (Анадырский лиман): от южной оконечности мыса Длинный в северо-восточном направлении - 150 м.</p>

№ п/п	№ участка	Наименование водного объекта	Границы участка	Размеры участка	Вид рыболовства	Границы рыболовных участков, согласно договорам, заключенным в соответствии со ст. 61, 63, 64, 65 Федерального закона от 20.12.2004 № 166-ФЗ «О рыболовстве и сохранении водных биологических ресурсов»	
						Размеры участка	Границы участка (система координат WGS-84)
2	182	Канчаланский лиман	<p>т.1 64°54'41,94" с.ш. 177°16'35,28" в.д.; т.2 64°54'31,77" с.ш. 177°16'00,71" в.д.; т.3 64°54'34,93" с.ш. 177°15'59,12" в.д.; т.4 64°54'34,51" с.ш. 177°16'02,45" в.д.; т.5 64°54'34,79" с.ш. 177°16'08,22" в.д.; т.6 64°54'35,61" с.ш. 177°16'11,81" в.д.; т.7 64°54'41,83" с.ш. 177°16'24,71" в.д.; т.8 64°54'43,57" с.ш. 177°16'26,69" в.д.; т.9 64°54'44,90" с.ш. 177°16'31,55" в.д.; т.10 64°54'45,17" с.ш. 177°16'35,32" в.д.</p> <p>Акватория водоёма, ограниченная линиями при последовательном соединении базовых точек: 1. От точки 1 до точки 2 по береговой линии. 2. От точки 2 до точки 3 по прямой линии. 3. От точки 3 до точки 4 по прямой линии. 4. От точки 4 до точки 5 по прямой линии. 5. От точки 5 до точки 6 по прямой линии. 6. От точки 6 до точки 7 по прямой линии. 7. От точки 7 до точки 8 по прямой линии. 8. От точки 8 до точки 9 по прямой линии. 9. От точки 9 до точки 10 по прямой линии. 10. От точки 10 до точки 1 по прямой линии.</p> <p>Границы участка установлены в пределах акватории водоема, за исключением участков суши.</p>	Длина - 600 м. Ширина - 100 м. Площадь - 6 га.	промышленное рыболовство	Длина - 600 м. Ширина - 100 м. Площадь - 6 га.	От крайней северной точки мыса Калашникова (слияние Канчаланского залива и Канчаланского лимана) в юго-западном направлении - 600 м.

№ п/п	№ участка	Наименование водного объекта	Границы участка	Размеры участка	Вид рыболовства	Границы рыболовных участков, согласно договорам, заключенным в соответствии со ст. 61, 63, 64, 65 Федерального закона от 20.12.2004 № 166-ФЗ «О рыболовстве и сохранении водных биологических ресурсов»	
						Размеры участка	Границы участка (система координат WGS-84)
3	87-2р/л-23	река Канчалан	<p>т.1 65°09'48,85" с.ш. 176°44'36,30" в.д.; т.2 65°09'48,23" с.ш. 176°44'24,88" в.д.; т.3 65°09'46,95" с.ш. 176°44'25,29" в.д.; т.4 65°09'47,57" с.ш. 176°44'36,71" в.д.</p> <p>Акватория водоёма, ограниченная последовательно соединенной линией: 1. От т.1 до т.2 по береговой линии. 2. От т.2 до т.3 по прямой линии. 3. От т.3 до т.4 по прямой линии. 4. От т.4 до т.1 по прямой линии.</p> <p>Границы участка установлены в пределах акватории водоема, за исключением участков суши.</p>	<p>Длина по береговой линии - 150 м. Ширина - 40 м. Площадь - 0,6 га.</p>	любительское рыболовство		

Подписи членов комиссии
присутствующих на заседании 17.01.2023

1. Кудрявцев Александр Владимирович	
2. Батанов Роман Леонидович	отсутствует
3. Пиняева Алёна Николаевна	
4. Батурина Мария Александровна	
5. Альшевская Юлия Александровна	
6. Амерханян Сергей Владимирович	отсутствует
7. Афонин Антон Анатольевич	отсутствует
8. Борисов Александр Николаевич	отсутствует
9. Дейнега Виктор Викторович	отсутствует
10. Долганская Валентина Юрьевна	
11. Ештыганов Егор Валентинович	
12. Беланова Татьяна Геннадьевна	
13. Левашов Сергей Викторович	отсутствует
14. Петруненко Павел Анатольевич	отсутствует
15. Ухман Станислав Игоревич	
16. Чадин Владимир Павлович	отсутствует
17. Юманов Василий Владимирович	
18. Тевлявье Александра Владимировна	
19. Миндалев Виталий Юрьевич	

Мнение члена Комиссии по определению границ рыболовных участков в Чукотском автономном округе

Тевлявье Александры Владимировны к заседанию Комиссии № 50 на 17.01.2023г

В соответствии с порядком работы Комиссии и в связи с невозможностью принять участие в заседании Комиссии по определению границ рыболовных участков в Чукотском автономном округе направляю своё мнение по повестке дня о поступившем в 2022 году предложении о поступивших предложениях по определению границ рыболовных участков (далее – рлу, если не оговорено иное) для осуществления любительского рыболовства на территории Чукотского автономного округа приведении границ рлу, обремененных договорами пользования, в соответствии с действующим законодательством Российской Федерации и включения информации о границах рлу в перечень рлу Чукотского автономного округа.

Вношу предложение голосовать по каждому участку отдельно.

Данное предложение обосновано следующим:

Распоряжением Правительства РФ от 08.05.2009 г. № 631-р утвержден перечень мест традиционного проживания и традиционной хозяйственной деятельности коренных малочисленных народов Российской Федерации и перечня видов традиционной хозяйственной деятельности коренных малочисленных народов Российской Федерации. По перечню традиционных видов хозяйственной деятельности 13 наименований. В том числе в пункте 6 утверждено Рыболовство. Территория округа полностью отнесена к территории традиционного проживания коренных малочисленных народов Севера, Сибири и Дальнего Востока Российской Федерации, в том числе - территория г.о. Анадырь и Анадырского района.

Водные биологические ресурсы, добываемые коренными жителями (в частности рыба и её производные) входят в рацион питания самих жителей и являются источником жизненно необходимых элементов для нормального функционирования организма.

1. По 1 п. РЛУ осуществления любительского рыболовства, расположенный в реке Старый Канчалан в Анадырском муниципальном районе - «за включение»;

2. По 2 п. РЛУ для осуществления промышленного рыболовства № 177, расположенный в заливе Онемен в Анадырском муниципальном районе – «за включение»;

3. По 3 п. РЛУ для осуществления промышленного рыболовства № 182, расположенный в Канчаланском лимане в Анадырском муниципальном районе – «против формирования».

Тевлявье А.В.

